

FICHA TÉCNICA REFERENCIAL DE PUNTO CRÍTICO PARA EL MANTENIMIENTO DE CAUCE, EN EL SECTOR COCHACHINCHE, DISTRITO HUACAR, PROVINCIA AMBO, DEPARTAMENTO DE HUANUCO

FTR-MC-PREV N° 0274-2025-ANA-AAA.H-ALA.ALTO HUALLAGA

PROPUESTA DE LA ACTIVIDAD: LIMPIEZA, DESCOLMATACIÓN Y CONFORMACION DE BORDOS CON MATERIAL PROPIO DEL CAUCE DE LA QDA COCHACHINCHE, SECTOR COCHACHINCHE, DISTRITO HUACAR, PROVINCIA AMBO, DEPARTAMENTO DE HUANUCO

1. UBICACIÓN:

AAA HUALLAGA ALA ALTO HUALLAGA Fecha 29/05/2025

1.1. Ubicación política

Departamento HUANUCO Provincia AMBO Distrito HUACAR Sector COCHACHINCHE

1.2. Ubicación hidrográfica

Unidad hidrográfica INTERCUENCA ALTO HUALLAGA Cuerpo de agua QDA COCHACHINCHE

1.3. Ubicación geográfica - Coordenadas UTM (Datum: WGS 84)

	Inicial			Final			Margen	Observación
	Norte (Y):	Este (X):	Zona	Norte (Y):	Este (X):	Zona		
TRAMO	8870654.0 m	364205.95 m	18L	8870653.77 m	363711.82 m	18L	ambos márgenes	

2.- EVALUACIÓN DE LA ZONA EXPUESTA A INUNDACIONES::

2.1.- TIPO DE PELIGRO

inundacion x flujo de detritos x erosion fluvial x

2.2. NIVEL DE PELIGRO

Alto x Muy Alto

2.3.- GEOLOGÍA

En la carta geológica del Ingemmet, según la geología histórica y evolución tectónica una parte del tramo en evaluación pertenece a la formación en el Precámbrico y según su estratigrafía pertenece al sector oriental Pe-cma complejo del Huallaga, que por sus características es una secuencia polimetamórfica que presenta diferentes estilos estructurales caracterizados por polifases de fuerte deformación, formado por tres unidades descritas en el orden decreciente en edades; mica esquistos, que yacen en el fondo del complejo; meta volcánicos y filitas de naturaleza turbidita. Predominan mayormente rocas metamórficas (pizarras, cuarcitas, filitas y areniscascuarcíticas). Se ha constatado que el tipo de suelo en el tramo de evaluación es parte arenoso (mayores de 0.1 mm) y gravoso (mayores a 2 mm), en las zonas de asentamientos y erosión fluvial.

Gravoso	70%	Arenas	25%	Limo y arcillas	5%
Gravoso( Mayores a 2 mm), Arenoso( 2 mm - 0.1 mm) y Arcilloso( menores de 0.1 mm)					

Los tipos de materiales existentes en el cauce del quebrada son: arena, grava, piedra y grandes cantidades de hormigón. No existen canteras de extracción de material de acarreo.

Geodinamica externa:

Lluvias:

En la zona de estudio la actividad pluvial, en condiciones normales afecta relativamente sin embargo; en eventos extraordinarios como el Fenómeno El Niño, la periodica intensidad pluvial causa daños debido al volumen de precipitaciones, la velocidad de escorrentía, superficie de drenaje y caudal de microcuencas.

Erosion Pluvial:

Se presenta en mayor o menor grado de intensidad en las planicies a lo largo de la quebrada Cochachinche. Las principales causas de su ocurrencia son el incremento brusco de las escorrentías en cada temporada de lluvias, y las variaciones de su dinámica fluvial, trayendo consigo sedimentos y material flotante de aguas arriba. Por lo que que la erosión tiende afectar a las riberas naturales y artificiales.

No se ha presentado caída de rocas de los cerros y según testimonios de los pobladores no se ha presentado reptación en las zonas altas de las quebradas.

#### Inundaciones:

Se tiene registro de inundaciones en el año 2019, trayendo considerables daños a los habitantes del sector Cochachinche, inundación que causó pérdida de bienes materiales, destrucción de infraestructura vial, infraestructura hidráulica, desaparición de terrenos agrícolas en producción y de infraestructura de servicios.

En los años 2020-2021, hubo desbordes tanto para la margen derecha como para la margen izquierda, afectando a viviendas y cultivos.

Existe erosión fluvial constante, por la crecida de la quebrada en épocas de avenidas.

#### 2.4.- HIDROLOGÍA

No se tiene registros históricos por ende de acuerdo a la huella en el cauce de la quebrada y a los caudales que se vienen registrando se puede inferir un caudal de máximas avenidas de 39.0 m<sup>3</sup>/s aproximadamente.

#### 2.5.- ELEMENTOS EXPUESTOS:

DESCRIPCIÓN	CANT.	UNIDAD	COMENTARIO
01. POBLACION AFECTADA	217	Hab.	
02. VIVIENDAS EN RIESGO:	82	UNIDAD	
03. INSTITUCION EDUCATIVA:	1		IE Cochachinche
04. CENTROS DE SALUD			
05. AREAS DE CULTIVO:	10	Ha.	
06. CABEZAS DE GANADO:	32		Ovinos y Vacunos
07. INFRAESTRUCTURA DE RIEGO (Canal, Bocatoma, Reservorio, Otros)			
08. INFRAESTRUCTURA VIAL (Km)	0.03	Km	30 m
09. INFRAESTRUCTURA DE SERVICIOS (agua y saneamiento)	0.25	Km	250 m
10. INFRAESTRUCTURA ELECTRICA	0.25	Km	250 m
11. OTROS			

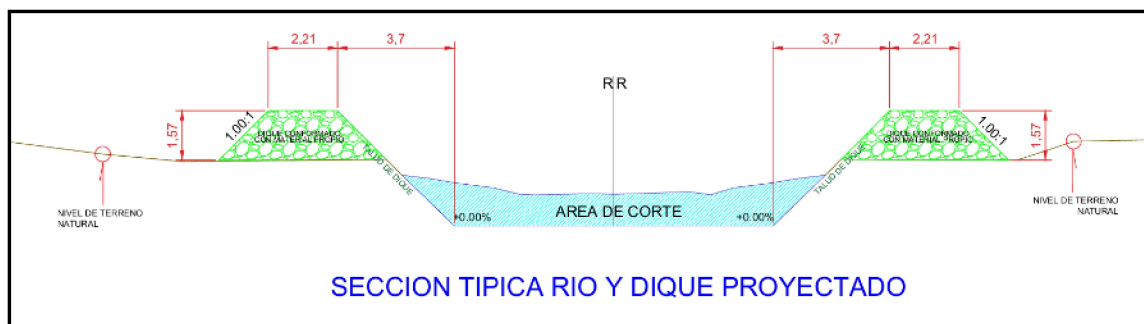
#### 3.- PROPUESTA TECNICA:

##### 3.1.- Actividades

Tipo	Unidad de medida	Cantidad	Descripción de la propuesta	Observaciones
LIMPIEZA Y DESCOLMATACIÓN	km	0.54	limpieza y descolmatación del cauce QDA COCHACHINCHE	
CONFORMACIÓN DE BORDOS CON MATERIAL PROPIO	Km	0.54	conformación de bordos con material propio en ambos márgenes del cauce QDA COCHACHINCHE	
ELIMINACIÓN DE MATERIAL EXCEDENTE	m3	1,171.86	eliminación de material excedente	

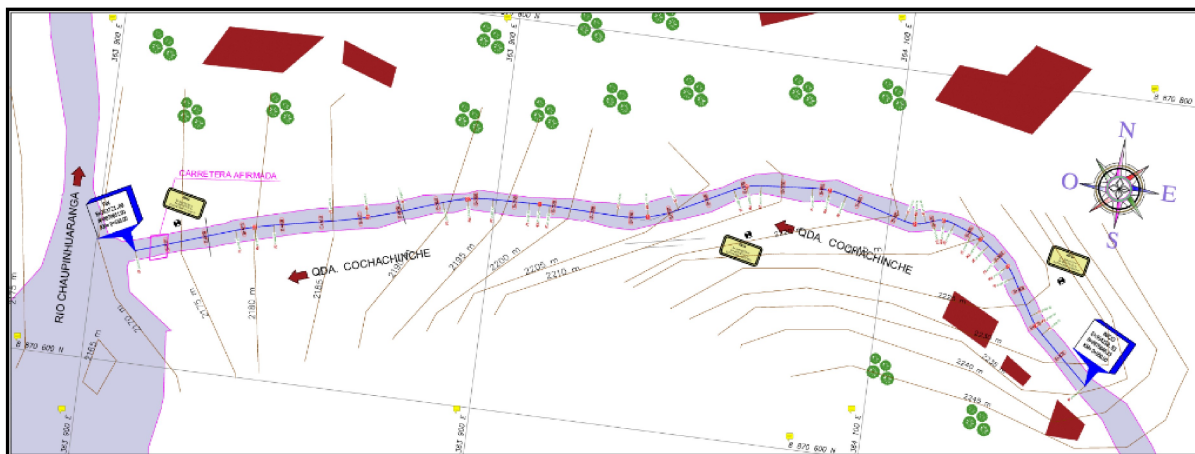
#### 4.-ESQUEMA DE PROPUESTA TÉCNICA:

##### VISTA DE PERFIL





## VISTA DE PLANTA



## 5.- IMAGEN SATELITAL DE ZONA VULNERABLE(GOOGLE EARTH)



Profesional de la ALA que ha elaborado  
la ficha técnica referencial

Firmado digitalmente  
por MILLA CHAMORRO  
Nilton Edinson FAU  
20520711865 hard  
Motivo: Soy el autor  
del documento



Administrador de La  
Administración Local Del Agua

Firmado  
digitalmente por  
SELEN ALVARADO  
Carlos Oswaldo FAU  
20520711865 hard  
Motivo: Doy V. B



## 6. PANEL FOTOGRÁFICO DE ZONA VULNERABLE



## 7.- PRESUPUESTO ESTIMADO:

ITEM	DESCRIPCIÓN	UND.	METRADO	PRECIO S/.	PARCIAL S/.
<b>LIMPIEZA Y DESCOLMATACIÓN (L=538.00 m) Y CONFORMACION DE BORDOS C/MATERIAL PROPIO (L=1 076.00 m)</b>					
<b>1.00</b>	<b>OBRAS PROVISIONALES</b>				<b>4,590.49</b>
1.01	CARTEL DE IDENTIFICACION DE LA ACTIVIDAD 3.60 x 4.80 m.	und.	1.00	1,778.59	1,778.59
1.02	CASETA DE GUARDIANA Y/O ALMACEN	m2	30.00	93.73	2,811.90
<b>2.00</b>	<b>TRABAJOS PRELIMINARES</b>				<b>26,055.25</b>
2.01	MOVILIZACION Y DESMOVILIZACION DE EQUIPOS Y MAQUINARIA	vje	2.00	10,021.59	20,043.18
2.02	RAMPAS DE ACCESO A LA ACTIVIDAD	m3	240.00	6.03	1,447.20
2.03	TRAZO Y REPLANTEO	Km	0.54	1,881.02	1,011.99
2.04	CONTROL TOPOGRAFICO	Km	0.54	2,830.63	1,522.88
2.05	DESMO DEL RIO	M	100.00	20.30	2,030.00
<b>3.00</b>	<b>MOVIMIENTO DE TIERRAS</b>				<b>136,472.48</b>
3.01	LIMPIEZA Y DESCOLMATACION DE CAUCE DE RIO	m3	7,102.20	7.33	52,059.13
3.02	CONFORMACION DE BORDOS CON MATERIAL PROPIO	m3	6,036.87	7.65	46,182.06
3.03	PERFILADO Y REFINE EN TALUD DE BORDOS	m2	5,380.00	3.95	21,251.00
3.04	ELIMINACION DE MATERIAL EXCEDENTE	m3	1,171.86	14.49	16,980.29
	<b>COSTO DIRECTO</b>				<b>167,118.21</b>
	GASTOS GENERALES (8%CD)				13,369.46
	UTILIDAD (5%CD)				8,355.91
	<b>SUB TOTAL</b>				<b>188,843.58</b>
	IGV (18%)				33,991.84
	<b>TOTAL</b>				<b>222,835.43</b>
	SUPERVISIÓN (3%CD)				5,013.55
	FICHA DEFINITIVA				10,000.00
	<b>PRESUPUESTO TOTAL</b>				<b>237,848.97</b>

SON: DOSCIENTOS TREINTA Y SIETE MIL OCHOCIENTOS CUARENTA Y OCHO CON 97/100 soles



## 8.- CRONOGRAMA DE EJECUCIÓN

ITEM	ACTIVIDAD	UNID.	PLAZO DE EJECUCION (DÍAS)								
			MES 01				MES 2				
			I	II	III	IV	I	II	III	IV	
1.00	LIMPIEZA Y DESCOLMATACIÓN (L=538.00 m) Y CONFORMACION DE BORDOS C/MATERIAL PROPIO (L=1 076.00 m)										
01.01	OBRAS PROVISIONALES										
01.01.01	CARTEL DE IDENTIFICACION DE LA ACTIVIDAD 3.60 x 4.80 m	und	<div></div>								
01.01.02	MOVILIZACION Y DESMOVILIZACION DE EQUIPOS Y MAQUINARIA	vje	<div></div>								<div></div>
01.02	OBRAS PRELIMINARES										
01.02.01	RAMPAS DE ACCESO A LA ACTIVIDAD										
01.02.02	TRAZO Y REPLANTEO	VJE	<div></div>								
01.02.03	CONTROL TOPOGRAFICO	km									
01.03	MOVIMIENTO DE TIERRAS										
01.03.01	LIMPIEZA Y DESCOLMATACION DE CAUCE DE RIO	m3									
01.03.03	CONFORMACION DE BORDOS CON MATERIAL PROPIO	m3									
01.03.04	PERFILADO Y REFINE EN TALUD DE BORDOS	m2									
01.03.05	ELIMINACION DE MATERIAL EXCEDENTE	m3									

### ACTIVIDADES A REALIZAR PARA EL CUMPLIMIENTO DE LA OBRA

ITEM	ACTIVIDADES	MES 1		MES 2	
		15	30	15	30
1	CONTRATACION				
2	EJECUCION				
3	SUPERVISION				
4	SEGUIMIENTO				
5	LIQUIDACION				

Fecha de elaboración de la ficha:

29/05/2025

### NOTA :

\* LA PRESENTE FICHA TÉCNICA REFERENCIAL DE PREVENCIÓN PARA LIMPIEZA, DESCOLMATACIÓN Y CONFORMACION DE BORDOS CON MATERIAL PROPIO EN CAUCES EN RÍOS Y QUEBRADAS, CONTIENE INFORMACION REFERENCIAL RESPECTO AL PRESUPUESTO, METRADOS, COSTOS UNITARIOS E INSUMOS; DEBIENDO SER LA FICHA TECNICA DEFINITIVA LA QUE ESTABLEZCA EL PRESUPUESTO DE LA ACTIVIDAD.

\* LA PROPUESTA TECNICA ES REFERENCIAL Y PUEDE VARIAR DE ACUERDO AL ESTUDIO DE LA FICHA TECNICA DEFINITIVA



Profesional de la ALA que ha elaborado la ficha técnica referencial

Firmado digitalmente por MILLA CHAMORRO  
Nilton Edinson FAU  
20520711865 hard  
Motivo: Soy el autor del documento



Administrador de La Administración Local Del Agua

Firmado digitalmente por  
SELEN ALVARADO  
Carlos Oswaldo FAU  
20520711865 hard  
Motivo: Doy V° B°



### PRESUPUESTO REFERENCIAL DE LA ACTIVIDAD

**Presupuesto:** LIMPIEZA, DESCOLMATACIÓN Y CONFORMACION DE BORDOS CON MATERIAL PROPIO DEL CAUCE DE LA QDA COCHACHINCHE, SECTOR COCHACHINCHE, DISTRITO HUACAR, PROVINCIA AMBO, DEPARTAMENTO DE HUANUCO

**Lugar:** SECTOR COCHACHINCHE, DISTRITO HUACAR, PROVINCIA AMBO, DEPARTAMENTO DE HUANUCO

**Fecha :** 29/05/2025

ITEM	DESCRIPCIÓN	UND.	METRADO	PRECIO S/.	PARCIAL S/.
<b>LIMPIEZA Y DESCOLMATACIÓN (L=538.00 m) Y CONFORMACION DE BORDOS C/MATERIAL PROPIO (L=1 076.00 m)</b>					
<b>1.00</b>	<b>OBRAS PROVISIONALES</b>				<b>4,590.49</b>
1.01	CARTEL DE IDENTIFICACION DE LA ACTIVIDAD 3.60 x 4.80 m	und.	1.00	1,778.59	1,778.59
1.02	CASETA DE GUARDIANA Y/O ALMACEN	m2	30.00	93.73	2,811.90
<b>2.00</b>	<b>TRABAJOS PRELIMINARES</b>				<b>26,055.25</b>
2.01	MOVILIZACION Y DESMOVILIZACION DE EQUIPOS Y MAQUINARIA	vje	2.00	10,021.59	20,043.18
2.02	RAMPAS DE ACCESO A LA ACTIVIDAD	m3	240.00	6.03	1,447.20
2.03	TRAZO Y REPLANTEO	Km	0.54	1,881.02	1,011.99
2.04	CONTROL TOPOGRAFICO	Km	0.54	2,830.63	1,522.88
2.05	DESVIO DEL RIO	M	100.00	20.30	2,030.00
<b>3.00</b>	<b>MOVIMIENTO DE TIERRAS</b>				<b>136,472.48</b>
3.01	LIMPIEZA Y DESCOLMATACION DE CAUCE DE RIO	m3	7,102.20	7.33	52,059.13
3.02	CONFORMACION DE BORDOS CON MATERIAL PROPIO	m3	6,036.87	7.65	46,182.06
3.03	PERFILADO Y REFINE EN TALUD DE BORDOS	m2	5,380.00	3.95	21,251.00
3.04	ELIMINACION DE MATERIAL EXCEDENTE	m3	1,171.86	14.49	16,980.29
<b>COSTO DIRECTO</b>					<b>167,118.21</b>
GASTOS GENERALES (8%CD)					13,369.46
UTILIDAD (5%CD)					8,355.91
<b>SUB TOTAL</b>					<b>188,843.58</b>
IGV (18%)					33,991.84
<b>TOTAL</b>					<b>222,835.43</b>
SUPERVISIÓN (3%CD)					5,013.55
FICHA DEFINITIVA					10,000.00
<b>PRESUPUESTO TOTAL</b>					<b>237,848.97</b>

SON: DOSCIENTOS TREINTA Y SIETE MIL OCHOCIENTOS CUARENTA Y OCHO CON 97/100 soles

**NOTA: EL PRESUPUESTO ES REFERENCIAL, DEBIENDO SER LA FICHA TECNICA DEFINITIVA LA QUE ESTABLEZCA EL PRESUPUESTO FINAL DE LA ACTIVIDAD U OBRA**



Profesional de la ALA que ha elaborado  
la ficha técnica referencial

Firmado digitalmente  
por MILLA CHAMORRO  
Nilton Edinson FAU  
20520711865 hard  
Motivo: Soy el autor  
del documento



Administrador de La  
Administración Local Del Agua

Firmado  
digitalmente por  
SELEN ALVARADO  
Carlos Oswaldo FAU  
20520711865 hard  
Motivo: Doy V° B°



## PLANILLA GENERAL DE METRADOS REFERENCIAL DE LA ACTIVIDAD

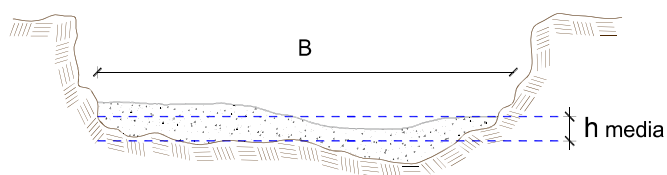
**Proyecto:** LIMPIEZA, DESCOLMATACIÓN Y CONFORMACION DE BORDOS CON MATERIAL PROPIO DEL CAUCE DE LA QDA COCHACHINCHE, SECTOR COCHACHINCHE, DISTRITO HUACAR, PROVINCIA AMBO, DEPARTAMENTO DE HUANUCO

**Ubicación:** SECTOR COCHACHINCHE, DISTRITO HUACAR, PROVINCIA AMBO, DEPARTAMENTO DE HUANUCO

**Fecha :** 29/05/2025

Item	Descripción	Unid.	Nro veces	Dimensiones			Parcial	Total
				Largo	Ancho	Altura		
LIMPIEZA Y DESCOLMATACIÓN (L=538.00 m) Y CONFORMACION DE BORDOS C/MATERIAL PROPIO (L=1 076.00 m)								
1.00	TRABAJOS PROVISIONALES							
1.01	CARTEL DE IDENTIFICACION DE LA ACTMIDAD 3.60 x 4.80 m	und.	1.00				1.00	1.00
1.02	CASETA DE GUARDIANIA Y/O ALMACEN	m2	1.00	6.00	5.00		30.00	30.00
2.00	TRABAJOS PRELIMINARES							
2.01	MOVILIZACION Y DESMOVILIZACION DE EQUIPOS Y MAQUINARIA	vje	2.00				2.00	2.00
2.02	RAMPAS DE ACCESO A LA ACTIVIDAD	m3						240.00
			1.00	15.00	4.00	4.00	240.00	
2.03	TRAZO Y REPLANTEO	Km	1.00				0.54	0.54
	Descolmatacion			538.00				
	Enrocado			0.00				
2.04	CONTROL TOPOGRAFICO	KM	1.00	538.00			0.54	0.54
	Descolmatacion			538.00				
	Enrocado			0.00				
2.05	DESUDIO DEL RIO	M	1.00	100.00	1.00		100.00	100.00
1.03	MOVIMIENTO DE TIERRAS							
01.03.01	LIMPIEZA Y DESCOLMATACIÓN DEL CAUCE	m3	1.00	538.0			7,102.20	7,102.20
01.03.02	CONFORMACIÓN DE BORDOS CON MATERIAL PROPIO	m3	2.00				6,036.87	6,036.87
01.03.03	PERFILADO Y REFINE EN TALUD DE BORDOS	m2	2.00				5,380.00	5,380.00
01.03.04	ELIMINACIÓN DE MATERIAL EXCEDENTE	m3	1.00	esp	10%		1,171.86	1,171.86

### DIMENSIONES DE



h media = 0.95 m  
B = 14.0 m

NOTA: LOS METRADOS SON REFERENCIALES, DEBIENDO SER LA FICHA TECNICA DEFINITIVA LA QUE ESTABLEZCA LOS VALORES FINALES, DE ACUERDO AL PLANTEAMIENTO ESTRUCTURAL



Profesional de la ALA que ha elaborado la ficha técnica referencial

Firmado digitalmente por MILLA CHAMORRO  
Nilton Edinson FAU  
20520711865 hard  
Motivo: Soy el autor del documento



Administrador de La Administración Local Del Agua

Firmado digitalmente por SELEN ALVARADO  
Carlos Oswaldo FAU  
20520711865 hard  
Motivo: Doy V° B°

### Análisis de precios unitarios Referencial de la Actividad

#### LIMPIEZA, DESCOLMATACIÓN Y CONFORMACION DE BORDOS CON MATERIAL PROPIO DEL CAUCE DE LA QDA COCHACHINCHE, SECTOR COCHACHINCHE, DISTRITO HUACAR, PROVINCIA AMBO, DEPARTAMENTO DE HUANUCO

Partida	01.01	CASETA DE GUARDIANIA Y/O ALMACEN				
Rendimiento	m2/DIA	20.0000	EQ. 20.0000	Costo unitario directo por : m2		93.73
<b>Código</b>	<b>Descripción Recurso</b>	<b>Unidad</b>	<b>Cuadrilla</b>	<b>Cantidad</b>	<b>Precio S/.</b>	<b>Parcial S/.</b>
<b>Mano de Obra</b>						
0101010003	OPERARIO	hh	1.0000	0.4000	28.46	11.38
0101010004	OFICIAL	hh	1.0000	0.4000	22.40	8.96
0101010005	PEON	hh	1.0000	0.4000	20.29	8.12
						<b>28.46</b>
<b>Materiales</b>						
02041200010005	CLAVOS PARA MADERA CON CABEZA D	kg		0.2500	7.25	1.81
0204180008	CALAMINA GALVANIZADA e=0.14 mm	m2		0.8000	9.60	7.68
0231010001	MADERA TORNILLO	p2		6.0000	7.00	42.00
02310500010007	TRIPLAY LUPUNA E= 6 mm	m2		0.7500	17.24	12.93
						<b>64.42</b>
<b>Equipos</b>						
0301010006	HERRAMIENTAS MANUALES	%mo		3.0000	28.46	0.85
						<b>0.85</b>
Partida	01.02	CARTEL DE IDENTIFICACION DE ACTIVIDAD				
Rendimiento	und/DIA	1.0000	EQ. 1.0000	Costo unitario directo por : und		1,778.59
<b>Código</b>	<b>Descripción Recurso</b>	<b>Unidad</b>	<b>Cuadrilla</b>	<b>Cantidad</b>	<b>Precio S/.</b>	<b>Parcial S/.</b>
<b>Mano de Obra</b>						
0101010003	OPERARIO	hh	1.0000	8.0000	28.46	227.68
0101010005	PEON	hh	2.0000	16.0000	20.29	324.64
						<b>552.32</b>
<b>Materiales</b>						
02041200010009	CLAVOS PARA MADERA CON CABEZA D	kg		2.0000	7.25	14.50
0207030001	HORMIGON	m3		0.4800	40.00	19.20
0213010001	CEMENTO PORTLAND TIPO I (42.5 kg)	bol		1.2000	30.00	36.00
0231010001	MADERA TORNILLO	p2		70.0000	7.00	490.00
02901500260004	GIGANTOGRAFIA SEGUN DISEÑO	und		1.0000	650.00	650.00
						<b>1,209.70</b>
<b>Equipos</b>						
0301010006	HERRAMIENTAS MANUALES	%mo		3.0000	552.32	16.57
						<b>16.57</b>



Partida	02.01	MOVILIZACION Y DESMOVILIZACION DE MAQUINARIAS Y EQUIPOS				
Rendimiento	glb/DIA	1.0000	EQ. 1.0000	Costo unitario directo por : glb	10,021.59	
<b>Código</b>	<b>Descripción Recurso</b>	<b>Unidad</b>	<b>Cuadrilla</b>	<b>Cantidad</b>	<b>Precio S/.</b>	<b>Parcial S/.</b>
<b>Mano de Obra</b>						
0101010005	PEON	hh	6.0000	48.0000	20.29	973.92
						<b>973.92</b>
<b>Equipos</b>						
0301010006	HERRAMIENTAS MANUALES	%mo		3.0000	973.92	29.22
03012200010004	CAMION PLATAFORMA 4 x 6 300 HP 19	hm	0.7500	6.0000	452.00	2,712.00
0301220011	CAMION SEMI TRAYLER 6 x4 330 HP 35 T	hm	1.8750	15.0000	420.43	6,306.45
						<b>9,047.67</b>
Partida	02.03	RAMPAS DE ACCESO A LA ACTIVIDAD				
Rendimiento	m3/DIA	1,000.0000	EQ. 1,000.0000	Costo unitario directo por : m3	6.03	
<b>Código</b>	<b>Descripción Recurso</b>	<b>Unidad</b>	<b>Cuadrilla</b>	<b>Cantidad</b>	<b>Precio S/.</b>	<b>Parcial S/.</b>
<b>Mano de Obra</b>						
0101010005	PEON	hh	1.0000	0.0080	20.29	0.16
0101010010	OFICIAL (CONTROLADOR)	hh	0.1000	0.0008	22.40	0.02
						<b>0.18</b>
<b>Equipos</b>						
0301010006	HERRAMIENTAS MANUALES	%mo		3.0000	0.18	0.01
03011800020002	TRACTOR DE ORUGAS DE 300-330 HP	hm	1.0000	0.0080	729.50	5.84
						<b>5.85</b>
Partida	02.04	TRAZO Y REPLANTEO				
Rendimiento	km/DIA	0.5000	EQ. 0.5000	Costo unitario directo por : km	1,881.02	
<b>Código</b>	<b>Descripción Recurso</b>	<b>Unidad</b>	<b>Cuadrilla</b>	<b>Cantidad</b>	<b>Precio S/.</b>	<b>Parcial S/.</b>
<b>Mano de Obra</b>						
0101010003	OPERARIO	hh	0.1000	1.6000	28.46	45.54
0101010005	PEON	hh	0.5000	8.0000	20.29	162.32
0101030000	TOPOGRAFO	hh	1.0000	16.0000	29.42	470.72
01010300030003	AYUDANTE DE TOPOGRAFIA	hh	0.5000	8.0000	22.40	179.20
						<b>857.78</b>
<b>Materiales</b>						
02040300010043	FIERRO 3/8"	var		0.5000	22.30	11.15
0213010001	CEMENTO PORTLAND TIPO I (42.5 kg)	bol		3.6000	30.00	108.00
02130300010003	YESO BOLSA 25 kg	bol		3.0000	20.00	60.00
0231040001	ESTACAS DE MADERA	und		50.0000	4.65	232.50
0240020001	PINTURA ESMALTE	gal		0.3500	60.17	21.06
						<b>432.71</b>
<b>Equipos</b>						
0301000014	MIRAS	día	2.0000	4.0000	17.36	69.44
0301000015	JALONES	día	4.0000	8.0000	14.96	119.68
0301000022	ESTACION TOTAL	he	1.0000	16.0000	23.48	375.68
0301010006	HERRAMIENTAS MANUALES	%mo		3.0000	857.78	25.73
						<b>590.53</b>

Partida	<b>02.05</b>	<b>CONTROL TOPOGRAFICO</b>				
Rendimiento	<b>km/DIA</b>	<b>0.2000</b>	<b>EQ. 0.2000</b>	Costo unitario directo por : km		<b>2,830.63</b>
Código	Descripción Recurso	Unidad	Cuadrilla	Cantidad	Precio S/.	Parcial S/.
<b>Mano de Obra</b>						
0101010004	OFICIAL	hh	0.1000	4.0000	22.40	89.60
0101010005	PEON	hh	0.5000	20.0000	20.29	405.80
0101030000	TOPOGRAFO	hh	1.0000	40.0000	29.42	1,176.80
01010300030003	AYUDANTE DE TOPOGRAFIA	hh	0.2500	10.0000	22.40	224.00
						<b>1,896.20</b>
<b>Materiales</b>						
02130300010003	YESO BOLSA 25 kg	bol		3.0000	20.00	60.00
0231040001	ESTACAS DE MADERA	und		50.0000	4.65	232.50
0240020001	PINTURA ESMALTE	gal		0.2500	60.17	15.04
						<b>307.54</b>
<b>Equipos</b>						
0301000023	NIVEL TOPOGRAFICO	hm	1.0000	40.0000	14.25	570.00
0301010006	HERRAMIENTAS MANUALES	%mo		3.0000	1,896.20	56.89
						<b>626.89</b>

Partida	<b>02.06</b>	<b>DESVIO DE CAUCE DE RIO</b>				
Rendimiento	<b>m/DIA</b>	<b>320.0000</b>	<b>EQ. 320.0000</b>	Costo unitario directo por : m		<b>20.30</b>
Código	Descripción Recurso	Unidad	Cuadrilla	Cantidad	Precio S/.	Parcial S/.
<b>Mano de Obra</b>						
0101010003	OPERARIO	hh	1.0000	0.0250	28.46	0.71
0101010004	OFICIAL	hh	0.5000	0.0125	22.40	0.28
0101010005	PEON	hh	2.0000	0.0500	20.29	1.01
						<b>2.00</b>
<b>Equipos</b>						
0301010006	HERRAMIENTAS MANUALES	%mo		3.0000	2.00	0.06
03011800020002	TRACTOR DE ORUGAS DE 300-330 HP	hm	1.0000	0.0250	729.50	18.24
						<b>18.30</b>

Partida	<b>03.01</b>	<b>LIMPIEZA Y DESCOLMATACIÓN DE CAUCE DE RIO</b>				
Rendimiento	<b>m3/DIA</b>	<b>850.0000</b>	<b>EQ. 850.0000</b>	Costo unitario directo por : m3		<b>7.33</b>
Código	Descripción Recurso	Unidad	Cuadrilla	Cantidad	Precio S/.	Parcial S/.
<b>Mano de Obra</b>						
0101010003	OPERARIO	hh	1.0000	0.0094	28.46	0.27
0101010005	PEON	hh	1.0000	0.0094	20.29	0.19
						<b>0.46</b>
<b>Equipos</b>						
0301010006	HERRAMIENTAS MANUALES	%mo		3.0000	0.46	0.01
03011800020002	TRACTOR DE ORUGAS DE 300-330 HP	hm	1.0000	0.0094	729.50	6.86
						<b>6.87</b>

Partida	03.02	CONFORMACION DE BORDOS C/ MAQUINARIA CON MATERIAL PROPIO				
Rendimiento	m3/DIA	810.0000	EQ. 810.0000	Costo unitario directo por : m3	7.65	
Código	Descripción Recurso	Unidad	Cuadrilla	Cantidad	Precio S/.	Parcial S/.
<b>Mano de Obra</b>						
0101010005	PEON	hh	1.0000	0.0099	20.29	0.20
0101010010	OFICIAL (CONTROLADOR)	hh	1.0000	0.0099	22.40	0.22
						<b>0.42</b>
<b>Equipos</b>						
0301010006	HERRAMIENTAS MANUALES	%mo		3.0000	0.42	0.01
03011800020002	TRACTOR DE ORUGAS DE 300-330 HP	hm	1.0000	0.0099	729.50	7.22
						<b>7.23</b>
Partida	03.04	PERFILADO Y REFINE EN TALUD DE BORDOS				
Rendimiento	m2/DIA	1,200.0000	EQ. 1,200.0000	Costo unitario directo por : m2	3.95	
Código	Descripción Recurso	Unidad	Cuadrilla	Cantidad	Precio S/.	Parcial S/.
<b>Mano de Obra</b>						
0101010004	OFICIAL	hh	1.0000	0.0067	22.40	0.15
0101010005	PEON	hh	2.0000	0.0133	20.29	0.27
						<b>0.42</b>
<b>Equipos</b>						
0301010006	HERRAMIENTAS MANUALES	%mo		3.0000	0.42	0.01
03011700010007	EXCAVADORA SOBRE ORUGAS 170 - 25l	hm	1.0000	0.0067	525.13	3.52
						<b>3.53</b>
Partida	03.05	ELIMINACION DE MATERIAL EXCEDENTE				
Rendimiento	m3/DIA	1,200.0000	EQ. 1,200.0000	Costo unitario directo por : m3	14.49	
Código	Descripción Recurso	Unidad	Cuadrilla	Cantidad	Precio S/.	Parcial S/.
<b>Mano de Obra</b>						
0101010005	PEON	hh	1.0000	0.0067	20.29	0.14
0101010010	OFICIAL (CONTROLADOR)	hh	0.1000	0.0007	22.40	0.02
						<b>0.16</b>
<b>Equipos</b>						
03011600010005	CARGADOR SOBRE LLANTAS DE 200 - 2l	hm	1.0000	0.0067	399.70	2.68
0301220010	CAMION VOLQUETE 6 x 4 330HP15 M3	hm	4.0000	0.0267	436.20	11.65
						<b>14.33</b>

**NOTA: LOS ANALISIS DE COSTOS UNITARIOS SON REFERENCIALES, DEBIENDO SER LA FICHA TECNICA DEFINITIVA LA QUE DETERMINE LOS COSTOS UNITARIOS FINALES**

## Precios y cantidades de recursos requeridos por propuesta referencial

Actividad **LIMPIEZA, DESCOLMATACIÓN Y CONFORMACION DE BORDOS CON MATERIAL PROPIO DEL CAUCE DE LA QDA COCHACHINCHÉ, SECTOR COCHACHINCHÉ, DISTRITO HUACAR, PROVINCIA AMBO, DEPARTAMENTO DE HUANUCO**

Fecha **29/05/2025**

Lugar **SECTOR COCHACHINCHÉ, DISTRITO HUACAR, PROVINCIA AMBO, DEPARTAMENTO DE HUANUCO**

Código	Recurso	Unidad	Cantidad	Precio S/.	Parcial S/.
<b>MANO DE OBRA</b>					
0101010003	OPERARIO	hh	91.7356	28.46	2,610.00
0101010004	OFICIAL	hh	35.1984	22.40	788.44
0101010005	PEON	hh	451.8237	20.29	9,167.50
0101010010	OFICIAL (CONTROLADOR)	hh	87.7787	22.40	1,966.24
0101030000	TOPOGRAFO	hh	20.9098	29.42	616.00
01010300030003	AYUDANTE DE TOPOGRAFIA	hh	6.7210	22.40	150.00
					<b>15,298.18</b>
<b>MATERIALES</b>					
02040300010043	FIERRO 3/8"	var	0.3550	22.30	7.92
02041200010005	CLAVOS PARA MADERA CON CABEZA DE 3"	kg	7.5000	7.25	54.38
02041200010009	CLAVOS PARA MADERA CON CABEZA DE 2" A 4"	kg	2.0000	7.25	14.50
0204180008	CALAMINA GALVANIZADA e=0.14 mm	m2	24.0000	9.60	230.40
0207030001	HORMIGON	m3	0.4800	40.00	19.20
0213010001	CEMENTO PORTLAND TIPO I (42.5 kg)	bol	3.7560	30.00	112.68
02130300010003	YESO BOLSA 25 kg	bol	4.2600	20.00	85.20
0231010001	MADERA TORNILLO	p2	250.0000	7.00	1,750.00
0231040001	ESTACAS DE MADERA	und	71.0022	4.65	330.16
02310500010007	TRIPLAY LUPUNA E= 6 mm	m2	22.5000	17.24	387.90
0240020001	PINTURA ESMALTE	gal	0.4260	60.17	25.63
02901500260004	GIGANTOGRAFIA SEGUN DISEÑO	und	1.0000	650.00	650.00
					<b>3,667.97</b>
<b>EQUIPOS</b>					
0301000014	MIRAS	día	26.2950	17.36	456.00
0301000015	JALONES	día	44.1756	14.96	660.00
0301000022	ESTACION TOTAL	he	139.8894	23.48	3,284.00
0301000023	NIVEL TOPOGRAFICO	hm	212.4636	14.25	3,028.00
0301010006	HERRAMIENTAS MANUALES	%mo			183.40
03011600010005	CARGADOR SOBRE LLANTAS DE 200 - 250 HP 4. yd3	hm	14.5084	399.70	5,800.00
03011700010007	EXCAVADORA SOBRE ORUGAS 170 - 250 HP 1	hm	10.0491	525.13	5,278.00
03011800020002	TRACTOR DE ORUGAS DE 300-330 HP	hm	126.1760	729.50	92,046.00
03012200010004	CAMION PLATAFORMA 4 x 6 300 HP 19 tn	hm	6.3108	452.00	2,852.00
0301220010	CAMION VOLQUETE 6 x 4 330HP15 M3	hm	57.8171	436.20	25,220.00
0301220011	CAMION SEMI TRAYLER 6 x4 330 HP 35 TN	hm	15.7770	420.43	6,634.00
					<b>145,441.40</b>
<b>Total</b>				<b>S/.</b>	<b>167,118.21</b>

**NOTA: LOS INSUMOS SON REFERENCIALES, DEBIENDO SER LA FICHA TECNICA DEFINITIVA LA QUE DETERMINE LOS INSUMOS FINALES**

## C R O N O G R A M A

**LIMPIEZA, DESCOLMATACIÓN Y CONFORMACION DE BORDOS CON MATERIAL PROPIO DEL CAUCE DE LA QDA  
COCHACHINCHE, SECTOR COCHACHINCHE, DISTRITO HUACAR, PROVINCIA AMBO, DEPARTAMENTO DE  
HUANUCO**

Fecha: 29/05/2025

ITEM	ACTIVIDAD	UNID.	PLAZO DE EJECUCION (DÍAS)								
			MES 01				MES 2				
			I	II	III	IV	I	II	III	IV	
1.00	LIMPIEZA Y DESCOLMATACIÓN (L=538.00 m) Y CONFORMACION DE BORDOS C/MATERIAL PROPIO (L=1 076.00 m)										
01.01	OBRAS PROVISIONALES										
01.01.01	CARTEL DE IDENTIFICACION DE LA ACTIVIDAD 3.60 x 4.80 m	und	<div></div>								
01.01.02	MOVILIZACION Y DESMOVILIZACION DE EQUIPOS Y MAQUINARIA	vje	<div></div>								<div></div>
01.02	OBRAS PRELIMINARES										
01.02.01	RAMPAS DE ACCESO A LA ACTIVIDAD										
01.02.02	TRAZO Y REPLANTEO	VJE	<div></div>								
01.02.03	CONTROL TOPOGRAFICO	km	<div></div>								
01.03	MOVIMIENTO DE TIERRAS										
01.03.01	LIMPIEZA Y DESCOLMATACION DE CAUCE DE RIO	m3	<div></div>								
01.03.03	CONFORMACION DE BORDOS CON MATERIAL PROPIO	m3	<div></div>								
01.03.04	PERFILADO Y REFINE EN TALUD DE BORDOS	m2	<div></div>								
01.03.05	ELIMINACION DE MATERIAL EXCEDENTE	m3	<div></div>								